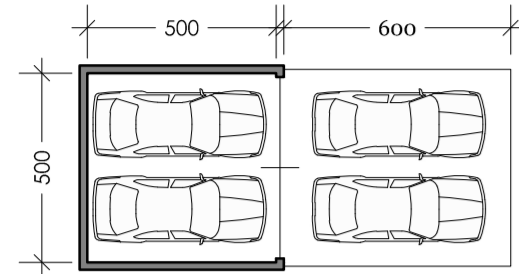


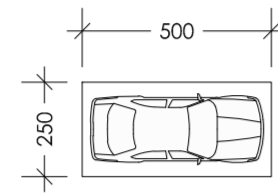
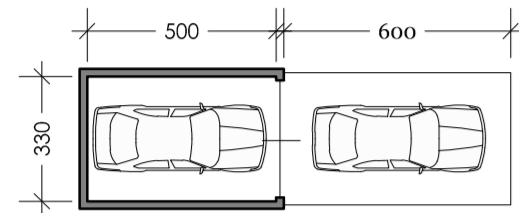
LEGENDA:

-  Parcheggio Tognoli
-  Parcheggio ospiti
-  Superficie fondiaria

SCHEMI TIPOLOGICI PARCHEGGI:



Autorimessa con antistante posto auto privato di dimensione variabile (interno alle aree di pertinenza delle singole unità immobiliari)



Posto auto a cielo libero destinato agli ospiti lungo la viabilità privata

VERIFICA PARCHEGGI:

Lotto D Vol. 366 mc - sup. min. parch. 37 mq
 $5,05 \times 5,00 + 6,00 \times 5,00 = 25,25 + 30,00 = 55,25$ mq

Lotto E-F Vol. 650 mc - sup. min. parch. 65 mq
 $3,30 \times 5,00 + 6,00 \times 3,30 = 16,50 + 19,80 = 36,30$ mq
 $3,30 \times 5,00 + 6,00 \times 3,30 = 16,50 + 19,80 = 36,30$ mq
 72,60 mq

Lotto G Vol. 366 mc - sup. min. parch. 37 mq
 $5,05 \times 5,00 + 6,00 \times 5,00 = 25,25 + 30,00 = 55,25$ mq

Lotto H-I Vol. 673 mc - sup. min. parch. 67 mq
 $3,50 \times 5,00 + 5,00 \times 3,50 = 17,50 + 17,50 = 35,00$ mq
 $3,50 \times 5,00 + 5,00 \times 3,50 = 17,50 + 17,50 = 35,00$ mq
 70,00 mq

Parcheggi ospiti 2,50 x 5,00 x n.4 = 50,00 mq

TOT Parch nei lotti 253,10 mq (MIN 206 mq da legge Tognoli)
 e 50,00 mq - Parch per ospiti (n. 4 stalli)

COMUNE DI MONTALTO DORA

PIANO ESECUTIVO CONVENZIONATO PER INTERVENTO EDILIZIO RESIDENZIALE IN AREA OMOGENEA RN 15 DEL P.R.G.C. VIGENTE

Proponente
 EDRA s.r.l.
 Via Burolo n. 1
 Cascinette d'Ivrea (TO)

Progettisti
 Studio Tecnico Associato S.AR.IN.
 Corso Marconi n. 24
 Montalto Dora (TO)

Proprietà
 EDRA s.r.l.
 Via Burolo n. 1
 Cascinette d'Ivrea (TO)

Luogo d'intervento
 Vicolo Quaro - Montalto Dora (TO)
 Area normativa RN 15 del P.R.G.C.
 Foglio 21 Mappali 907, 911, 819 del Catasto Terreni

Elaborato
TAV. 5 - Verifica dei parcheggi

Scala: 1:200 Data - Agg. Febbraio 2026

Il Proponente
 MARTINO Claudio
 Legale Rappresentante EDRA s.r.l.

Martino Claudio



I Progettisti
 Arch. REDOLFI Alberto
 Arch. CHIEA Luisa
 con
 Arch. CRESTO Matteo

