

VEDUTA ASSONOMETRICA - SCHEMA

COMUNE DI MONTALTO DORA
 PIANO ESECUTIVO CONVENZIONATO PER INTERVENTO EDILIZIO RESIDENZIALE IN AREA OMOGENEA RN 15 DEL P.R.G.C. VIGENTE

Proponente
 EDRA s.r.l.
 Via Burolo n. 1
 Cascinette d'Ivrea (TO)

Progettisti
 Studio Tecnico Associato S.A.R.I.N.
 Corso Marconi n. 24
 Montalto Dora (TO)

Proprietà
 EDRA s.r.l.
 Via Burolo n. 1
 Cascinette d'Ivrea (TO)

Luogo d'intervento
 Vicolo Quaro - Montalto Dora (TO)
 Area normativa RN 15 del P.R.G.C.
 Foglio 21 Mappali 907, 911, 819 del Catasto Terreni

Elaborato
TAV. 9 - Sistema di defluso acque meteoriche

Scala: varie Data - agg. Febbraio 2026

Il Proponente
 MARTINO Claudio
 Legale Rappresentante EDRA s.r.l.

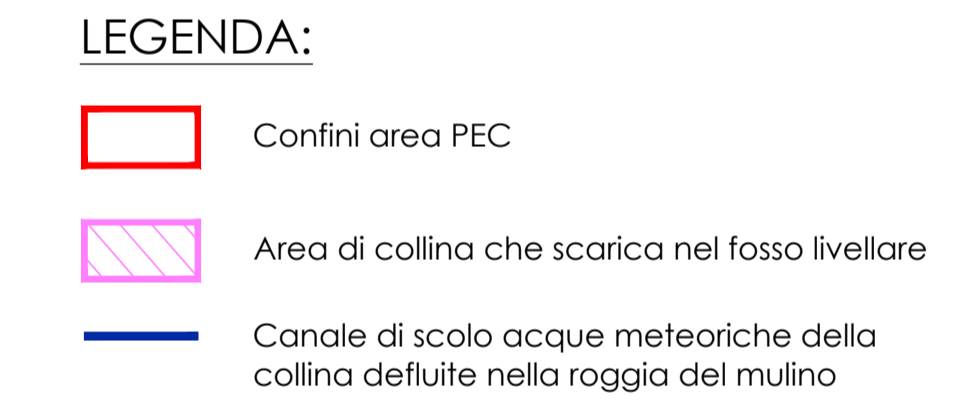
Martino Claudio

I Progettisti
 Arch. REDOLFI Alberto
 Arch. CHIEA Luisa
 con
 Arch. CRESTO Matteo

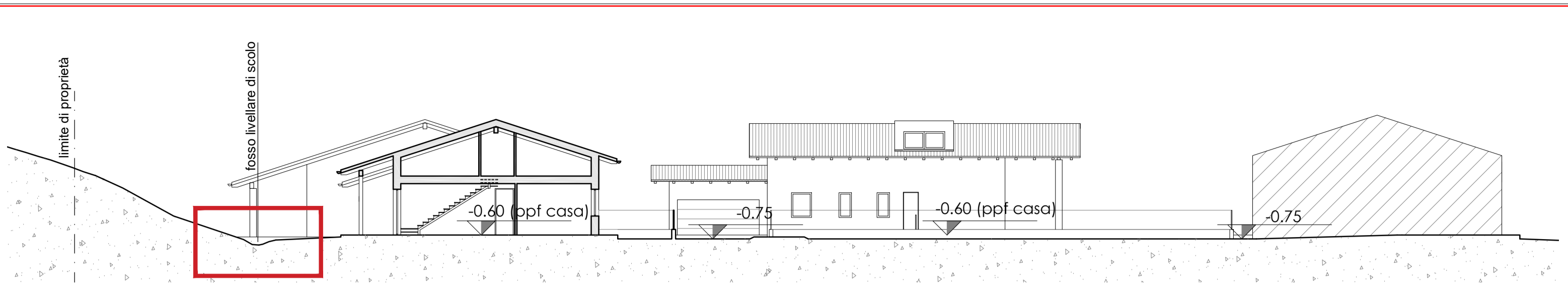
Arch. Redolfi Alberto
Arch. Chiea Luisa
Arch. Cresto Matteo

Arch. ALBERTO REDOLFI
 Arch. LUISA CHIEA
 n. 8313

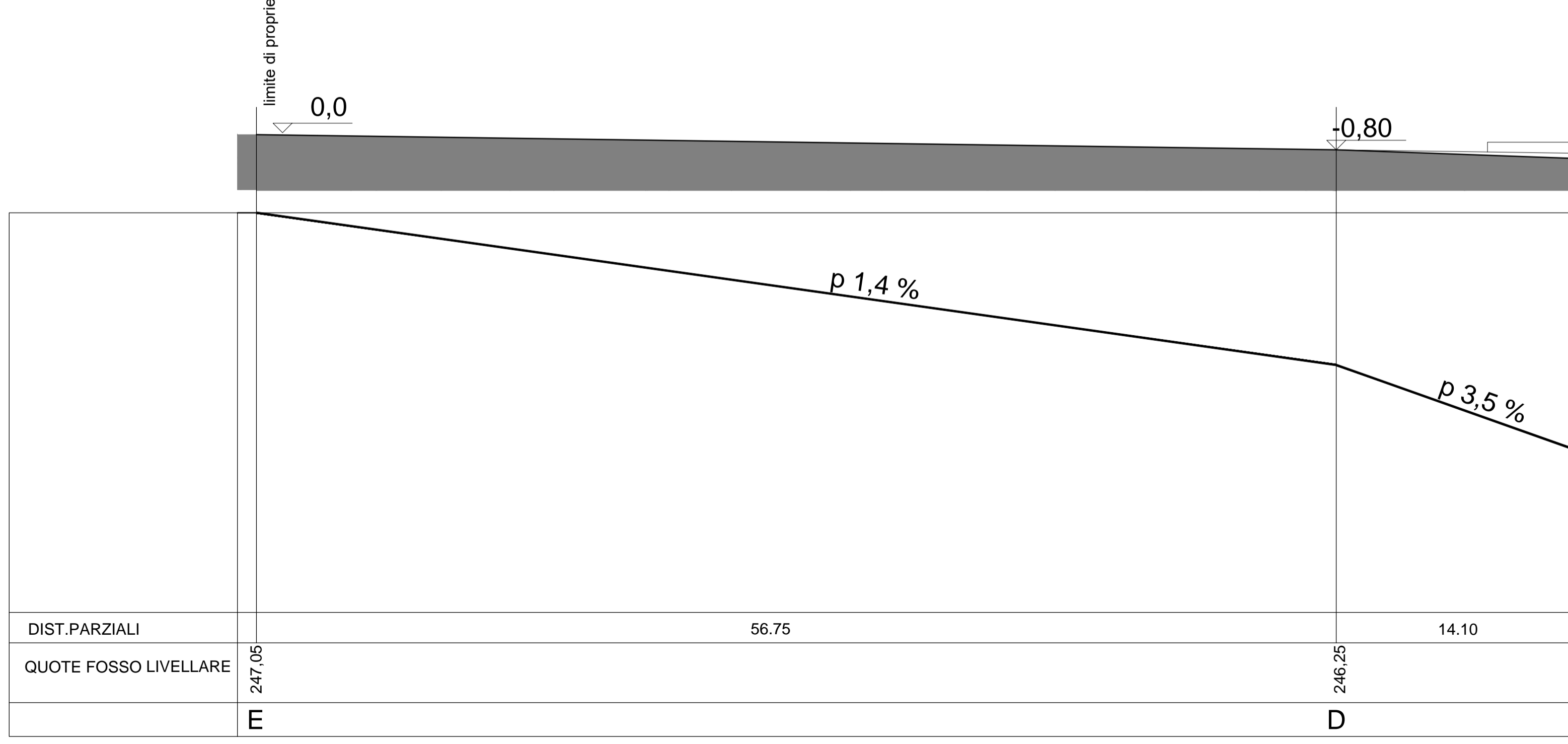
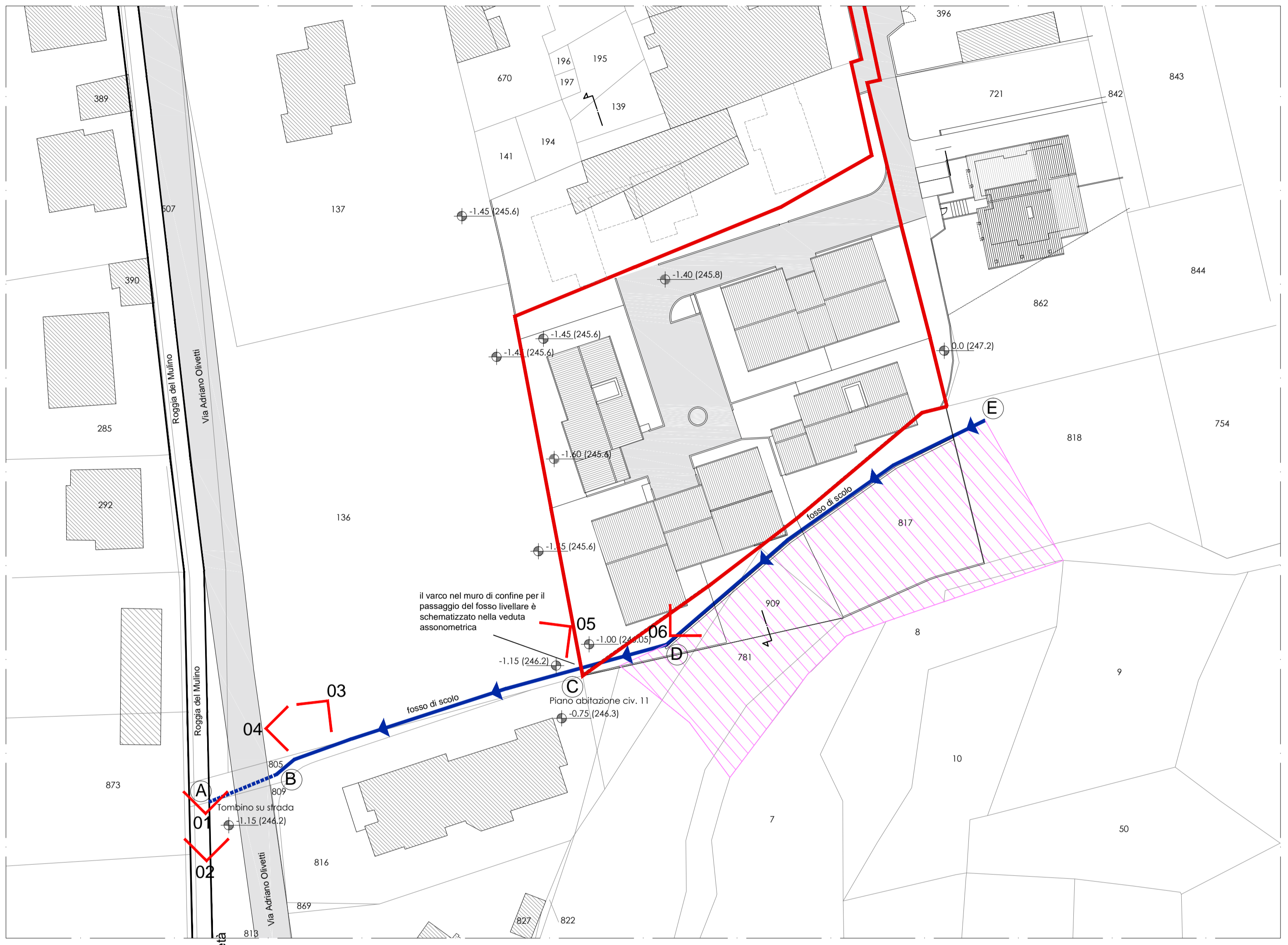
Studio Tecnico Associato S.A.R.I.N. - Corso Marconi 24 - Montalto Dora - Tel. 0125-651039 - studiosarin@studiosarin.it



Planimetria
 Scala 1:500



Sezione - scala 1:200



Profilo del fosso livellare
 scala 1:200
 Schema quote di scorrimento



Sezione fosso livellare
 scala 1:20

